COMUNE DI MONTALCINO

REGIONE TOSCANA
Approvato come da deliberazione del Consiglio Regionale
29 FEB. 2000 N. 61
F.to IL DIRIGENTE
P.R COPIA CONFORME

P.R.G.

– PROGETTISTI

Coordinatore	Arch.	Mauro Finetti
	Arch.	Marco Isidori
Agronomo	Dr.	Paolo Gandi
Geologo	Dr.	Antonio Maria Baldi

– CONSULENTI

Storico	Prof.	Alfio Cortonesi
Agronomico	Dr.	Giovanni Pacini

– COLLABORATORI

	Dr. Geol.	Sergio Bemporad
	Arch.	Andrea Cipriani
	Arch.	Francesca Finetti

PROGETTO	SEZ.	TAVOLA
AZZONAMENTO E MODALITA' D'INTERVENTO DEL TESSUTO URBANO	Urb.	29
DATA / DELIB. n. del	SCALA	1 : 2.000

Esist. Prog.

- Scuola materna
- Scuola elementare
- Scuola media inferiore
- Scuola media superiore
- Servizi pubblici
- Attrezzature amministrative
- Attrezzature culturali e ricreative
- Attrezzature religiose
- Attrezzature sanitarie assistenziali
- Parcheggio pavimentato
- Parcheggio a verde
- Protezione civile e Ordine Pubblico
- Impianti tecnici
- Parco monumentale
- Parco attrezzato
- Distribuzione carburanti
- Attrezzatura ricettiva
- Campo sportivo

ATTREZZATURE - PARCO

- Centro accoglienza
- Attrezzature ricettive
- Porta del parco
- Camping
- Attrezzature sportive e per lo svago
- Museo

AZZONAMENTO E MODALITA' D'INTERVENTO NEL TESSUTO URBANO 1 : 2.000

LEGENDA

- Perimetrazione Centro storico
- Perimetrazione Centro abitato
- Delimitazione area protetta dell'abitato
- A1 / A6 — Classificazione edificato zona omogenea "A" (vedi anche cartografia 1 : 500)
- AB — Agglomerati urbani esistenti di recente formazione
- B — Zona a saturazione
- C1 — Zona residenziale semintensiva
- C1 - 167 — Zona PEEP interessata in applicazione della L. 167/62
- C1 - 167 — Zona PEEP da interessare in applicazione della L. 167/62
- C2 — Zona residenziale estensiva
- C4 — Zona alberghiera
- C3 — Zona residenziale di completamento
- D1 — Zona artigianale
- D2 — Zona artigianale a saturazione
- D3 — Zona industriale
- D4 — Zona industriale a saturazione
- D5 — Zona industriale per lo stoccaggio dell'argilla
- D6 — Zona industriale speciale
- D7 — Aree estrattive di sabbia e ghiaia immediatamente coltivabili (S. Angelo Scalo)
- D8 — Zona per impianti della lavorazione inerti e betonaggio del calcestruzzo
- D9 — Aree estrattive di argilla immediatamente coltivabili (Torrenieri vedi cart. 1 : 10.000)
- D10 — Nuove aree estrattive di sabbia e ghiaia (vedi cart. 1 : 10.000)
- D11 — Zona per impianti e stabilimenti di lavorazione prodotti enologici ed oleicoli
- D12 — Zona per gli impianti e costruzioni per il deposito e la vendita di prodotti dell'agricoltura e per l'agricoltura
- D13 — Zona commerciale

- E1 / E10 — Ambiti omogenei territoriali (vedi cartografia 1 : 10.000)
- F1 — Attrezzature di uso pubblico e collettivo
- F2 — Attrezzature per lo sport
- F3 — Verde pubblico attrezzato
- F3a — Verde pubblico alberato
- F3e — Verde pubblico elementare
- F3g — Verde pubblico a giardino
- F4 — Verde pubblico con attrezzature sportive
- F5 — Verde di pertinenza della zona industriale
- F5b — Verde di bonifica ambientale
- F6 — Verde privato di rispetto
- F7 — Impianti d'interesse generale (elettrici, telefonici e simili)
- F8 — Zona eliportuale esistente (vedi cart. 1 : 10.000)
- F9 — Ampliamento cimitero
- G1 — Rispetto stradale
- G2 — Rispetto cimiteriale
- G3 — Rispetto ferroviario
- G4 — Rispetto fluviale in prossimità dei centri abitati
- G5 — Campeggio (S. Angelo Scalo)
- G6 — Campeggio (Loc. Vignale di S. Prospero, vedi cart. 1 : 10.000)
- G7 — Campeggio (S. Antimo)
- PRA — Zona soggetta a Piano di Restauro Ambientale (S. Antimo)

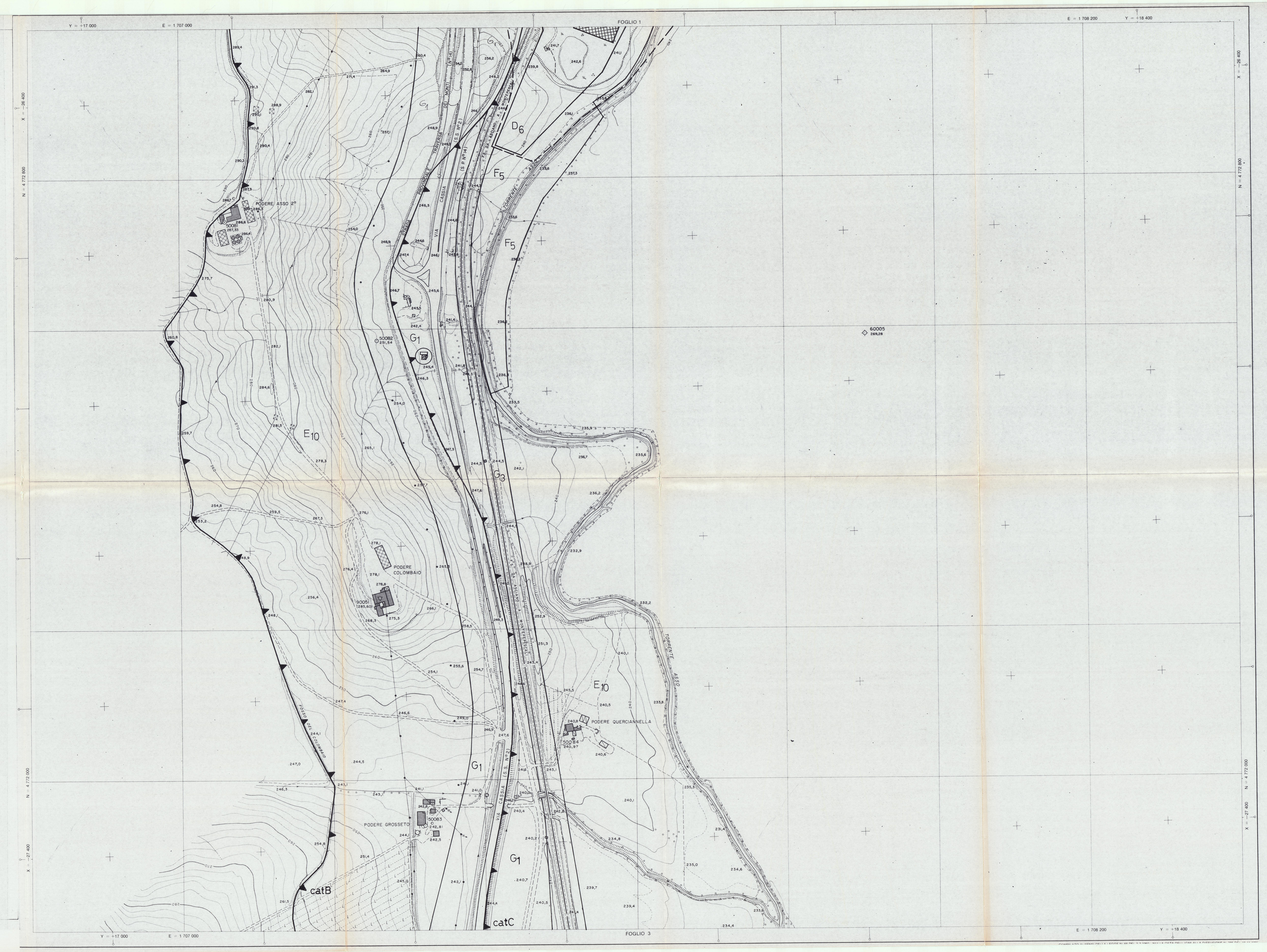

CARTA TECNICA A GRANDE SCALA

Comune di MONTALCINO

FOGLIO N° 2

Scala 1:2.000

20 0 40 80 120 160 200

RAPPRESENTAZIONE CONFORME DI GAUSS-BOAGA (ELLISSOIDE INTERNAZIONALE)

È RIPORTATO IL RETICOLATO CATASTALE
— al margine con
— interno foglio con

CONVERGENZA, DECLINAZIONE MAGNETICA E MODULO DI DEFORMAZIONE LINEARE riferiti al centro del foglio

N: Nord geografico
Nc: Nord reticolato
NM: Nord magnetico
d: Decl. magnetica
c: Convergenza
m: Modulo di def. lin.

c = -1°42'
d = -1°48'
m = 1.00018

La declinazione magnetica è al 1° Gennaio 1973 e varia annualmente di circa + 4'

COORDINATE DEI VERTICI DEL FOGLIO

SISTEMA			VERTICE NO	VERTICE NE	VERTICE SO	VERTICE SE
NAZIONALI ED EX ITALIANE	GEOGRAFICO	φ	43°04'50".887	43°04'49".111	43°04'11".825	43°04'10".250
		L	-0°54'47".251	-0°53'32".375	-0°54'44".363	-0°53'34".189
	UTM Fuso 32	N	4 773 184	4 773 184	4 771 984	4 771 984
		E	706 852	708 452	706 852	708 452
	GAUSS-BOAGA Fuso Ovest	N	+ 4 773 000	4 773 000	4 771 800	4 771 800
		E	+ 1 706 800	1 708 400	1 706 800	1 708 400
	CATASTALE Foglio Tavola del Mangia	X	+ 26 261.5	+ 28 342.8	+ 27 496.9	+ 27 541.3
		Y	+ 16 527.9	+ 16 527.1	+ 16 894.5	+ 16 893.7

PUNTI TRIGONOMETRICI (△ IGM; ▽ UTE; ◇ PAF)
⊙ PUNTI STABILI DI RIFERIMENTO (PSR) TRAMITE TRIAN. AEREA

Codice	GAUSS-BOAGA N	GAUSS-BOAGA E	CATASTALI X	CATASTALI Y	QUOTA
△ 90651	4 772 241.66	1 707 263.22	-27 066.27	+17 369.77	246.80 Monte Amiata
⊙ 50665	4 772 590.81	1 707 967.42	-26 737.20	+18 033.37	268.15
⊙ 50681	4 772 743.62	1 707 060.75	-26 591.51	+17 181.4	267.21
⊙ 50682	4 772 584.80	1 707 361.38	-26 735.2	+17 377.5	267.21
⊙ 50683	4 771 928.35	1 707 320.94	-27 372.1	+17 418.1	262.81
⊙ 50684	4 772 062.18	1 707 506.81	-27 254.5	+17 606.3	262.37 Cupo

QUADRO D'UNIONE DEI FOGLI AL 2.000

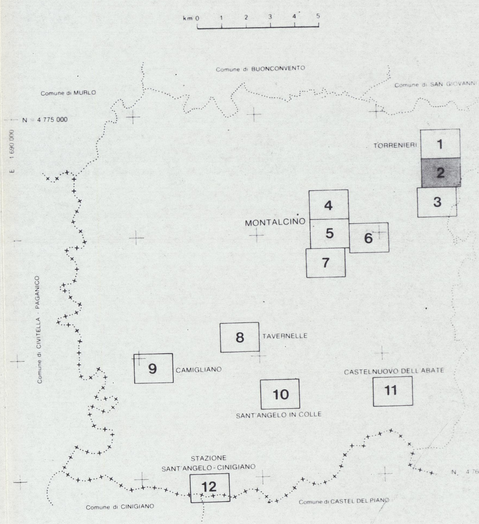

RILEVAMENTO E ALLESTIMENTO CARTOGRAFICO del 1985

FOTOINDICE

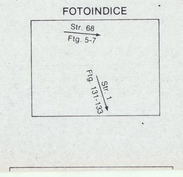

ESECUZIONE
Soc. C.A.R.T.A. - Firenze

RIPRESA AEREA DEL 4-7-1983 Str. 68
CAMERA WILD 20x23 f. 152.02
QUOTA media relativa di volo m. 1100
ESECUZIONE: C.G.R. - Parma

RIPRESA AEREA DEL 29-3-1985 Str. 1
CAMERA ZEISS 23x23 f. 153.33
QUOTA media relativa di volo m. 1100
ESECUZIONE: ALI-TOSCANE - Firenze