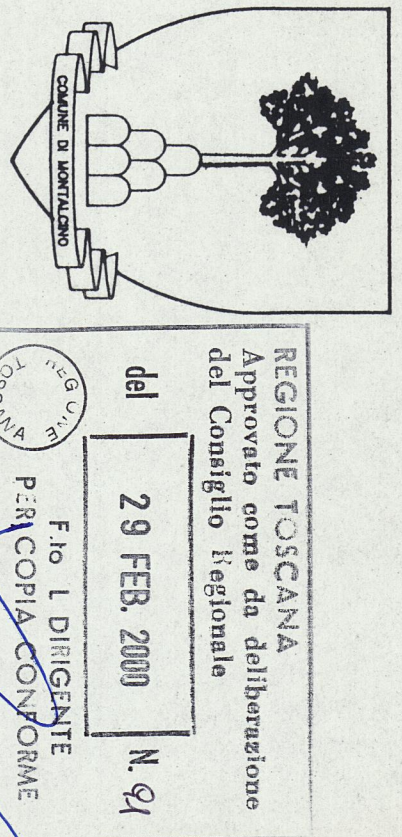



COMUNE DI MONTALCINO



REGIONE TOSCANA
 Approvato come da deliberazione
 del Consiglio Comunale
 del 29 FEB 2000 N. 91
 art. 10 del regolamento
 P.M. COP. 105/2000



- PROGETTISTI**
 Coordinatore Arch. Mauro Finetti
 Arch. Marco Isidori
 Arch. Paolo Gandi
 Arch. Antonio Maria Baldi
- CONSULENTI**
 Storico Prof. Alfio Cortonasi
 Agronomo Dr. Giovanni Pacini
- COLLABORATORI**
 Dr. Geol. Sergio Beampored
 Arch. Andrea Cipriani
 Arch. Francesca Finetti

PROGETTO
 AZZONAMMENTO E MODALITA' D'INTERVENTO
 DEL TESSUTO URBANO

DATA _____ DELIB. n. _____ del _____

SEZ. _____ TAVOLA **32**
 U.P. 10
 SCALA 1:2.000

AZZONAMMENTO E MODALITA' D'INTERVENTO
 NEL TESSUTO URBANO 1:2.000

- LEGENDA**
- ● ● Perimetrazione Centro storico
 - Perimetrazione Centro abitato
 - Demarcazione area protetta dell'abitato
 - Classificazione edilizia zona omogenea "A" (vedi anche cartografia 1:500)
 - Agglomerati urbani esistenti di recente formazione
 - Zona a saturazione
 - Zona residenziale semibastevata
 - Zona PEEP interessata in applicazione della L. 167/82
 - Zona PEEP da interessare in applicazione della L. 167/82
 - Zona residenziale alternativa
 - Zona alberghiera
 - Zona residenziale di completamento
 - Zona artigianale
 - Zona artigianale a saturazione
 - Zona industriale a saturazione
 - Zona industriale per lo scioglimento dell'artigianato
 - Zona industriale speciale
 - Area estrattiva di sabbia e ghiaia immediatamente coltivabile (S. Angelo)
 - Zona per impianti di lavorazione non a bruciaggio del caseggiato
 - Zona per impianti di lavorazione non a bruciaggio del caseggiato (vedi anche cartografia 1:500)
 - Nuova area estrattiva di sabbia e ghiaia (vedi cart. 1:10.000)
 - Zona per impianti e stabilimenti di lavorazione prodotti edilizi ed edilizi
 - Zone per impianti e stabilimenti di lavorazione prodotti edilizi ed edilizi
 - Zone commerciali
 - Zone commerciali

- Esist. Prog.**
- Ⓜ Scuola materna
 - Ⓜ Scuola elementare
 - Ⓜ Scuola media inferiore
 - Ⓜ Scuola media superiore
 - Ⓜ Servizi pubblici
 - Ⓜ Attrezzature amministrative
 - Ⓜ Attrezzature culturali e ricreative
 - Ⓜ Attrezzature religiose
 - Ⓜ Attrezzature sanitarie assistenziali
 - Ⓜ Attrezzature sportive e per lo svago
 - Ⓜ Centro occupazionale
 - Ⓜ Attrezzature ricreative
 - Ⓜ Parco del parco
 - Ⓜ Campings
 - Ⓜ Attrezzature sportive e per lo svago
 - Ⓜ Museo
- Ⓜ Parcheggio pedonale
 - Ⓜ Parcheggio a verde
 - Ⓜ Protezione civile e Ordine Pubblico
 - Ⓜ Impianti tecnici
 - Ⓜ Parco monumentale
 - Ⓜ Parco attrezzato
 - Ⓜ Verifica di conformità
 - Ⓜ Attrezzature ricettive
 - Ⓜ Cammino storico

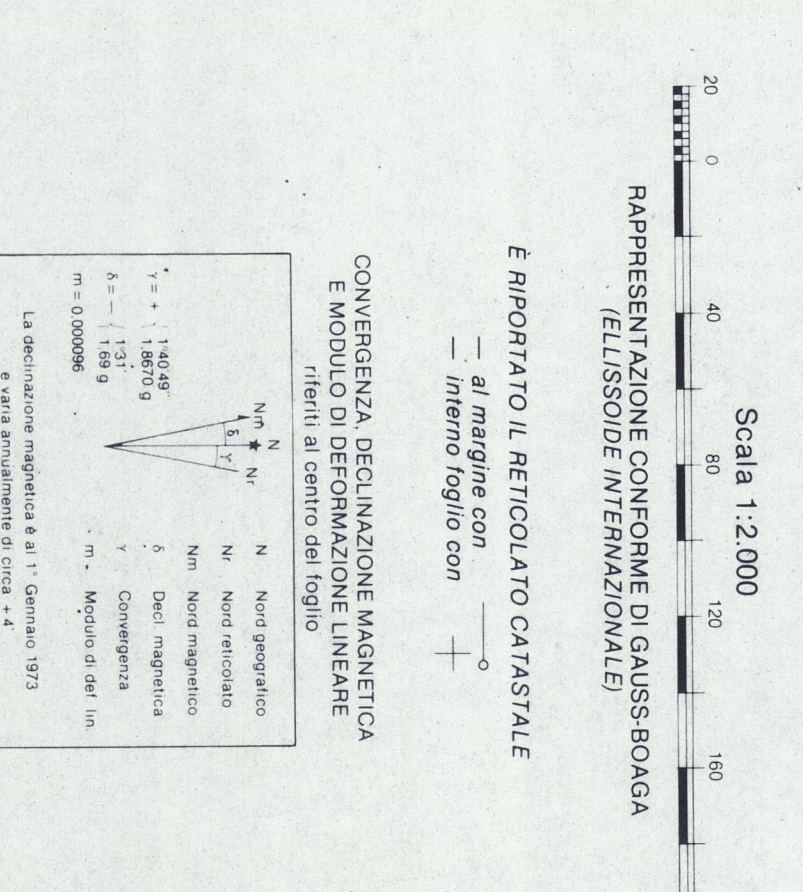
- ATTREZZATURE-PARCO**
- Ⓜ Centro occupazionale
 - Ⓜ Attrezzature ricreative
 - Ⓜ Parco del parco
 - Ⓜ Campings
 - Ⓜ Attrezzature sportive e per lo svago
 - Ⓜ Museo
- E1/E10**
- E1 Ambiente omogeneo (aree limitate) (vedi cartografia 1:10.000)
 - E2 Adeguamento di uso pubblico e collettivo
 - E3 Adeguamento per lo sport
 - E4 Verde pubblico attrezzato
 - E5 Verde pubblico alberato
 - E6 Verde pubblico alimentare
 - E7 Verde pubblico a giardino
 - E8 Verde pubblico con attrezzature sportive
 - E9 Verde di pertinenza della zona industriale
 - E10 Verde di pertinenza artigianale
 - E11 Impianti di interesse generale (teatrali, teatrali e simili)
 - E12 Zona sportiva esistente (vedi cart. 1:10.000)
 - E13 Ampliamento sportivo
 - E14 Risparmio stradale
 - E15 Risparmio commerciale
 - E16 Risparmio ferroviario
 - E17 Risparmio fluviale in prossimità dei centri abitati
 - E18 Camping (Cac. Vignale di S. Prospero, vedi cart. 1:10.000)
 - E19 Camping (S. Angelo Scalo)
 - E20 Camping (S. Angelo Scalo)
 - E21 Camping (S. Angelo Scalo)
 - E22 Camping (S. Angelo Scalo)
 - E23 Camping (S. Angelo Scalo)
 - E24 Camping (S. Angelo Scalo)
 - E25 Camping (S. Angelo Scalo)
 - E26 Camping (S. Angelo Scalo)
 - E27 Camping (S. Angelo Scalo)
 - E28 Camping (S. Angelo Scalo)
 - E29 Camping (S. Angelo Scalo)
 - E30 Camping (S. Angelo Scalo)
 - E31 Camping (S. Angelo Scalo)
 - E32 Camping (S. Angelo Scalo)
 - E33 Camping (S. Angelo Scalo)
 - E34 Camping (S. Angelo Scalo)
 - E35 Camping (S. Angelo Scalo)
 - E36 Camping (S. Angelo Scalo)
 - E37 Camping (S. Angelo Scalo)
 - E38 Camping (S. Angelo Scalo)
 - E39 Camping (S. Angelo Scalo)
 - E40 Camping (S. Angelo Scalo)
 - E41 Camping (S. Angelo Scalo)
 - E42 Camping (S. Angelo Scalo)
 - E43 Camping (S. Angelo Scalo)
 - E44 Camping (S. Angelo Scalo)
 - E45 Camping (S. Angelo Scalo)
 - E46 Camping (S. Angelo Scalo)
 - E47 Camping (S. Angelo Scalo)
 - E48 Camping (S. Angelo Scalo)
 - E49 Camping (S. Angelo Scalo)
 - E50 Camping (S. Angelo Scalo)



MONTALCINO
 FOGLIO N° 10

AMMINISTRAZIONE PROVINCIALE DI SIENA
 CARTA TECNICA A GRANDE SCALA

Comune di
MONTALCINO
 FOGLIO N° 10



COORDINATE DEI VERTICI DEL FOGLIO

SESTIA	UD	VE	VERTECE	SO	SE
1	430700	700	430700	700	430700
2	430700	700	430700	700	430700
3	430700	700	430700	700	430700
4	430700	700	430700	700	430700
5	430700	700	430700	700	430700
6	430700	700	430700	700	430700
7	430700	700	430700	700	430700
8	430700	700	430700	700	430700
9	430700	700	430700	700	430700
10	430700	700	430700	700	430700
11	430700	700	430700	700	430700
12	430700	700	430700	700	430700

QUADRO DIVISIONE DEI FOGLI AL 2000

FOGLIO	UD	VE	VERTECE	SO	SE
1	430700	700	430700	700	430700
2	430700	700	430700	700	430700
3	430700	700	430700	700	430700
4	430700	700	430700	700	430700
5	430700	700	430700	700	430700
6	430700	700	430700	700	430700
7	430700	700	430700	700	430700
8	430700	700	430700	700	430700
9	430700	700	430700	700	430700
10	430700	700	430700	700	430700
11	430700	700	430700	700	430700
12	430700	700	430700	700	430700

